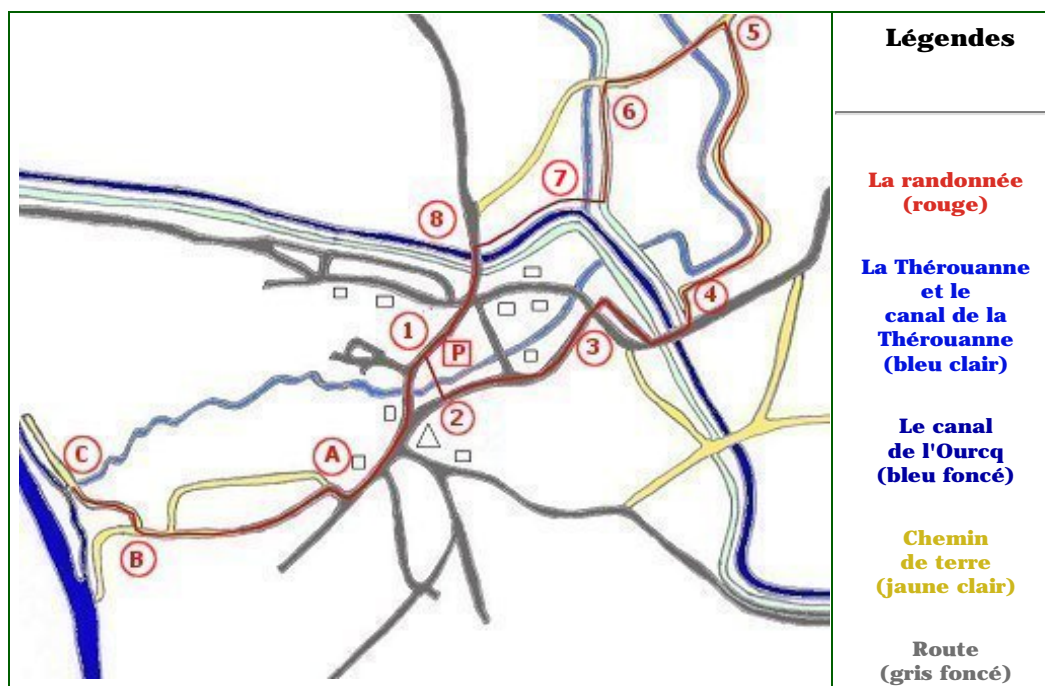




Randonnée par le GR 1B, le village et au fil de la Théroouanne

(77440 Seine et Marne)



Légendes


La randonnée
(rouge)




La Théroouanne
et le
canal de la
Théroouanne
(bleu clair)



Le canal
de l'Ourcq
(bleu foncé)

Chemin
de terre
(jaune clair)

Route
(gris foncé)

Position	Guide	Distance (km)	Informations
①	Au parking de la Mairie, dirigez-vous au fond vers l'extrémité droite de celui-ci. Vous traverser pour une première fois la Théroouanne sur une petite passerelle.	0 km	 <p>La passerelle</p>
②	Après la passerelle, prenez la rue à gauche. Poursuivez jusqu'au deuxième carrefour où il y a un salon de coiffure.	0,2 km	
③	Traverser la rue et remonter la petite rue en face. Monter jusqu'au pont qui traverse le canal.	0,7 km	

<p>④</p>	<p>Traverser le pont et prendre le chemin à gauche. Ne pas suivre le canal, mais le chemin qui tourne ensuite dans les bois sur la droite. Poursuivez le chemin.</p>	<p>1 km</p>	 <p>Le pont avec le chemin à gauche qui passe entre les arbres.</p>
	<p><i>Vous pouvez si vous le souhaitez, faire un petit détour d'une centaine de mètre le long du canal (rive de droite), afin de voir où passe la Théroouanne sous le canal.</i></p> <p><i>Pour cela, suivez le canal sur 100 m environ et essayer de trouver une trace sur la droite du chemin qui descend rapidement vers la Théroouanne.</i></p> <p><i>Remonter ensuite vers le canal et reprenez le chemin à gauche.</i></p>		 <p>La Théroouanne passant sous le canal de l'Ourcq</p>
<p>⑤</p>	<p>Vous arrivez à un embranchement. Tourner à gauche pour rejoindre le canal de la Théroouanne.</p>	<p>2 km</p>	
<p>⑥</p>	<p>Ne traverser pas le pont. Longer le canal de la Théroouanne sur la gauche Jusqu'au canal de l'Ourcq.</p>	<p>2,3 km</p>	
<p>⑦</p>	<p>Face au canal, tourner à droite en traversant le petit pont. Longer le canal jusqu'au pont mobile.</p>	<p>2,5 km</p>	 <p>Le canal de la Théroouanne se déversant dans le canal de l'Ourcq</p>
<p>⑧</p>	<p>Tourner à gauche en traversant le pont. Descendre la rue jusqu'à la place du perchet et poursuivre en face jusqu'à la mairie.</p>	<p>2,8 km</p>	
<p>Parking</p>		<p>3,5 km</p>	

<p>A</p>	<p><i>Vous pouvez rejoindre l'endroit où se jette la Théroouanne dans la Marne en suivant le parcours de A à C.</i></p> <p>A partir du parking de la Mairie, tourner à gauche vers l'église. Passer devant l'église et continuer tout droit. Tourner à droite vers la rue de la Marne.</p>	<p>0,3 km</p>	 <p>Vous venez de la droite et vous allez vers la gauche</p>
<p>B</p>	<p>Au bout de la rue de la Marne, celle-ci se prolonge en un chemin de terre. Suivez ce chemin carrossable, sur 200 m environ. Tourner au deuxième chemin sur votre droite. Poursuivez ce chemin, jusqu'au pont qui traverse la Théroouanne.</p>	<p>1 km</p>	
<p>C</p>	<p>Au pont, vous pouvez observer l'endroit où se jette la Théroouanne dans la Marne.</p> <p>Revenez ensuite par le même chemin, jusqu'au parking.</p>	<p>1,5 km</p>	 <p>La Théroouanne se jettant dans un bras de la Marne</p>